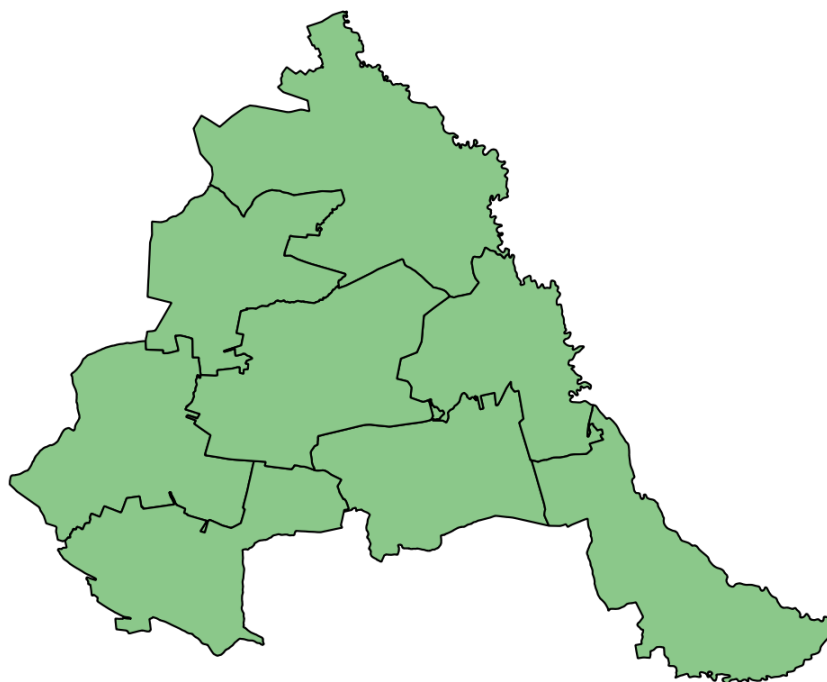


# Raport z konsultacji społecznych Ponadlokalnej Strategii Rozwoju dla Gmin: Białopole, Kamień, Leśniowice, Wojstawice, Żmudź, Dubienka, Dorohusk, Horodło, na lata 2021 – 2027 z perspektywą do 2035 roku wraz z Prognozą oddziaływania na środowisko



---

Fundacja Inicjatyw Menedżerskich, ul. Żołnierzy Niepodległej 5/7, 20-078 Lublin  
tel./fax: (+48) 81 532 14 25 ; tel.: (+48) 81 441 33 44 ; email: [biuro@fim.org.pl](mailto:biuro@fim.org.pl)

[www.fim.org.pl](http://www.fim.org.pl)

NIP: 712-308-96-56 KRS: 0000290822

Organ rejestrujący: Sąd Rejonowy Lublin – Wschód w Lublinie z siedzibą w Świdniku,  
VI Wydział Gospodarczy – Krajowy Rejestr Sądowy

## 1. Podstawa prawna

Konsultacje społeczne zrealizowano w procesie tworzenia Ponadlokalnej Strategii Rozwoju dla Gmin: Białopole, Kamień, Leśniowice, Wojśławice, Żmudź, Dubienka, Dorohusk, Horodło, na lata 2021 – 2027 z perspektywą do 2035 roku.

Celem konsultacji społecznych było podanie do publicznej wiadomości informacji o rozpoczęciu procedury udziału społeczeństwa w ramach strategicznej oceny oddziaływania na środowisko oraz zebranie opinii na temat planowanych kierunków współpracy ponadlokalnej i zapewnienie możliwości udziału lokalnych interesariuszy w procesie przygotowania dokumentów.

Proces konsultacji został przeprowadzony w szczególności na podstawie art. 30 ust. 1 ustawy z dnia 8 marca 1990 r. o samorządzie gminnym (t.j. Dz.U. 2023 r. poz. 40 z późn zm.), art. 6 ust. 3-6 oraz art. 9 pkt. 6 ustawy z dnia 6 grudnia 2006 roku o zasadach prowadzenia polityki rozwoju (t.j. Dz. U. z 2023 r. poz. 1259 z późn. zm.), art. 39 ust. 1 oraz art. 54 ust. 2 ustawy z dnia 3 października 2008 r. o udostępnianiu informacji o środowisku i jego ochronie, udziale społeczeństwa w ochronie środowiska oraz o ocenach oddziaływania na środowisko (Dz. U. z 2023 r. poz. 1094 z późn. zm. ) oraz w związku z treścią Porozumienia w sprawie opracowania Ponadlokalnej Strategii Rozwoju dla Gmin: Białopole, Kamień, Leśniowice, Wojśławice, Żmudź, Dubienka, Dorohusk, Horodło, na lata 2021 – 2027 z perspektywą do 2035 roku.

## 2. Termin konsultacji

Zakres, termin i sposób organizacji procesu konsultacji został ogłoszony przez Lidera – Zarządzeniem Wójta Gminy Białopole na stronie internetowej pod linkiem: <https://bialopole.eu/wp-content/uploads/2024/01/Zarządzenie-Nr-3-2024.pdf> a także na stronach internetowych Gmin przygotowujących projekt Ponadlokalną Strategię Rozwoju.

Konsultacje odbywały się w terminie od dnia 31 stycznia 2024 r. do dnia 20 marca 2024 r. W tym czasie każdy mieszkaniec i interesariusz mógł przesłać lub zgłosić swoje uwagi do dokumentu w następujący sposób:

a) drogą elektroniczną, przesyłając formularz na adres mailowy: [gmina@bialopole.eu](mailto:gmina@bialopole.eu);

b) pisemnie, przesyłając lub dostarczając formularz na adres pocztowy Gminy Białopole, ul. Chełmska 1, 22-135 Białopole;

c) ustnie do protokołu w Urzędzie Gminy Białopole ul. Chełmska 1, 22-135 Białopole (82) 568-22-04 (po uprzednim telefonicznym uzgodnieniu terminu).

Formularz konsultacyjny był dostępny: w wersji elektronicznej na stronie internetowej <https://bialopole.eu> i w wersji papierowej w Urzędzie Gminy Białopole ul. Chełmska 1, 22-135 Białopole.

### 3. Interesariusze konsultacji

Konsultacje prowadzono w szczególności z mieszkańcami gmin tworzących Obszar Funkcjonalny „Malowniczy Wschód” tj. Białopole, Kamień, Leśniowice, Wojstawice, Żmudź, Dubienka, Dorohusk, Horodło, lokalnymi partnerami społecznymi i gospodarczymi oraz przedstawicielami administracji. Konsultacje stanowiły otwarty proces dialogu władz samorządowych z mieszkańcami i innymi interesariuszami, mający na celu podjęcie optymalnych decyzji w zakresie rozwoju obszaru funkcjonalnego.

Projekt Strategii był również przekazany drogą pisemną i elektroniczną podmiotom, które ze względu na zakres tematyczny lub terytorialny mogły być zainteresowane jego treścią.

### 4. Otwarte spotkanie konsultacyjne

W ramach konsultacji społecznych przewidziano również otwarte spotkanie konsultacyjne, które odbyło się w siedzibie Urzędzie Gminy Białopole ul. Chełmska 1, 22-135 Białopole w dniu 28 lutego 2024 r. o godz. 13.00 w Sali konferencyjnej, pokój nr 3.








Spotkanie skierowane było do mieszkańców i wszystkich interesariuszy Obszaru Funkcjonalnego. W ten sposób mieli oni możliwość nie tylko zapoznania się z koncepcją rozwoju obszaru funkcjonalnego i zakresem zaplanowanych do realizacji projektów, ale również zgłoszenia swoich propozycji w formie dyskusji.

Podczas spotkania, przedstawiciel Fundacji Inicjatyw Menedżerskich, jako podmiotu eksperckiego opracowującego projekt Ponadlokalnej Strategii Rozwoju dla Gmin: Białopole, Kamień, Leśniowice, Wojstawice, Żmudź,

Dubienka, Dorohusk, Horodło, na lata 2021 – 2027 z perspektywą do 2035 roku przedstawił prezentację dotyczącą zakresu rzeczowego dokumentu strategicznego oraz procesu jego przygotowania.

W trakcie spotkania konsultacyjnego zgłoszono uwagę dotyczącą konieczności uzupełnienia kierunków działań OF w obszarze społecznym o projekty związane z budowaniem kompetencji kadr poprzez kursy i szkolenia. Niniejsza uwaga została uwzględniona i wprowadzona w finalnej wersji dokumentu. Dodatkowo zadane przez uczestników pytania dotyczyły: dalszego procesu uchwalania Strategii oraz harmonogramu naboru projektów przedstawionych w dokumencie. Ekspert FIM rzeczowo odpowiedział na zadane przez uczestników pytania.

Lista obecności uczestników spotkania konsultacyjnego:

Lista obecności uczestników spotkania konsultacyjnego Ponadlokalnej Strategii Rozwoju dla Gmin: Białopole, Kamień, Leśniowice, Wojstawice, Żmudź, Dubienka, Dorohusk, Horodło, na lata 2021 – 2027 z perspektywą do 2035 roku zorganizowanego w dniu 28.02.2024 r. w Urzędzie Gminy Białopole ul. Chełmska 1, 22-135 Białopole				
L.p.	Imię	Nazwisko	Gmina	Podpis
1	Maneewo	Kołodzińska	Białopole	
2	Dorota	Napora	Białopole	
3	Anne	Mezur	Białopole	
4	Elżbieta	Studrej	Białopole	
5	Stanisława	Sonoczyńska	Dorohusk	
6	Jrena	Prakopowicz	Dorohusk	
7	Dorota	Śliwa	Białopole	

8	Lukasz	Burak	Zmuda	W
9	Ame	Kowcałowayn	Zmuda	Amey
10	Elzbieta	Szawkało	Dubienka	ju
11	STAWOMIR	CZKZ	KAMIENI	am
12	Angelika	Kolbena	KAMIENI	dy
13	JACEK	STAMKOWSKI	LESNIOWICE	Stah.
14	Heide	Zocink-Borak	Leńcowa	Isaker
15	MAGDALENA	GEORACKA	LESNOLICE	Magdalena Głogowice
16	Stawomir	JAMUK	Wojcowa	Jan
17	Patryk	Banachiewicz	Hojścowa	Jan

18	Danka	Bony	Wojstowice	Bo
19				
20				
21				
22				
23				
24				
25				
26				
27				

## 5. Uwagi w formie pisemnej

W ramach prowadzonego procesu zbierania uwag mieszkańców i interesariuszy w formie pisemnej, do gmin OF Malowniczy Wschód wpłynęły uwagi od dwóch podmiotów (w tym Państwowego Gospodarstwa Wodnego Wody Polskie). Dotyczyły one zapisów Ponadlokalnej Strategii Rozwoju dla Gmin: Białopole, Kamień, Leśniowice, Wojstawice, Żmudź, Dubienka, Dorohusk, Horodło, na lata 2021 – 2027 z perspektywą do 2035 roku oraz Prognozy oddziaływania na środowisko i zostały uwzględnione zgodnie z poniższą tabelą:

<b>Ponadlokalna Strategia Rozwoju dla Gmin: Białopole, Kamień, Leśniowice, Wojstawice, Żmudź, Dubienka, Dorohusk, Horodło, na lata 2021 – 2027 z perspektywą do 2035</b>				
<b>Lp.</b>	<b>Część dokumentu, do którego odnosi się uwaga</b>	<b>Nr strony w dokumencie</b>	<b>Treść uwagi (propozycja zmian)</b>	<b>Uzasadnienie uwagi</b>
1.	Załącznik nr 2	3	Poz. 20 winno być budowa parkingu buforowego dla samochodów ciężarowych w m. Okopy	Zgodnie z planowaną inwestycją budowa parkingu buforowego dla samochodów ciężarowych w Okopach.
2.	Załącznik nr 2	3	Dodanie poz.26 Budowa wieży widokowej, kładek i parkingów wraz z infrastrukturą towarzyszącą nad zalewem Husynne	Poprawa atrakcyjności i wykorzystanie dotychczas poniesionych nakładów.
3.	Załącznik nr 2	3	Dodanie poz.27 Modernizacja linii elektrycznej zasilającej wieś Okopy na rozwiązania ziemne	Poprawa efektywności działania instalacji OZE oraz możliwość budowy nowych przyłączy
4.	Załącznik nr 2	3	Dodanie poz.28 Zainstalowanie automatów do zbioru butelek typu PED oraz puszek aluminiowych w miejscowościach: Berdyszczce, Dorohusk-Osada, Okopy, Okopy kol.	Wykorzystanie odpadów, które trafią do recyklingu.
5.	Analiza SWOT	26	Słabe strony <ul style="list-style-type: none"> <li>• brak regulacji rzek i rowów</li> </ul> Proponujemy usunięcie tego zapisu	Pozostające w stanie naturalnym koryta rzeczne są cennym elementem środowiska przyrodniczego. Powinniśmy robić wszystko żeby zapobiegać ich przekształceniom. Na obszarach zmeliorowanych

				mówimy raczej o konserwacji rowów a nie regulacji.
6.	7. Kierunki działań OF	33	<p>Uzupełnienie o <b>kierunek działań</b> w celu strategicznym 8 – Ochrona zasobów przyrodniczych i dziedzictwa naturalnego –</p> <p>Aktualizacja programu ochrony środowiska pod kątem poprawy efektywności dotyczącej ograniczania dopływu zanieczyszczeń do jcwp</p>	<p>Działanie to zostało przypisane do realizacji przez JST objęte opracowaniem w ramach II aktualizacji Planu Gospodarowania Wodami na obszarze dorzecza Wisły dla JCWP Wełnianka do Dopływu z Kułakowic, Wełnianka, Bug od granicy państwa do Wełnianki, Bug od Wełnianki do Włodawki i Udal (załącznik 13). Ponadto informujemy że, realizacja działań zawartych IIaPGW podlega corocznej sprawozdawczości zgodnie z art. 328 Prawa wodnego Ministrowi właściwemu do spraw gospodarki wodnej.</p> <p>Szczegółowe informacje znaleźć można na stronie <a href="#">Materiały do pobrania I aPGW</a></p>

**Prognoza oddziaływania na środowisko dla Ponadlokalnej Strategii Rozwoju dla Gmin: Białopole, Kamień, Leśniowice, Wojsławice, Żmudź, Dubienka, Dorohusk, Horodło, na lata 2021 – 2027 z perspektywą do 2035**

Lp.	Część dokumentu, do którego odnosi się uwaga	Nr strony w dokumencie	Treść uwagi (propozycja zmian)	Uzasadnienie uwagi
1.	Powierzchnia Ziemi	28-29	<p>Przedstawione informacje pochodzą z nieaktualnej wersji Planów Gospodarowania Wodami.</p>	<p>W związku z ogłoszeniem w Dzienniku Ustaw (luty 2023 r.) rozporządzenia odnośnie II aktualizacji Planu gospodarowania wodami na obszarze dorzecza Wisły, prosimy o uzupełnienie informacji dotyczących jednolitych części wód powierzchniowych i podziemnych leżących na obszarze objętym opracowaniem w szczególności: - statusu jcwp, stanu ekologicznego i chemicznego, celu środowiskowego, oceny ryzyka nieosiągnięcia celów środowiskowych oraz stwierdzonych presji. Szczegółowe informacje są dostępne na stronie <a href="https://apgw.gov.pl/">https://apgw.gov.pl/</a></p>
2.	Potencjalne zmiany stanu środowiska w	53	<ul style="list-style-type: none"> <li>W zakresie gospodarowania wodami i</li> </ul>	<p>Naszym zdaniem realizacja tego działania (<u>zaplanowanego w gminach: Dorohusk, Żmudź, Kamień</u></p>

	<p>przypadku braku realizacji postanowień projektowanego dokumentu</p>		<p>gospodarki wodno-ściekowej</p> <p>W przypadku realizacji inwestycji związanych z kontynuacją ..... (do końca akapitu) – prosimy o przerehabilitację tekstu. Ponadto nie zgadzamy się ze stwierdzeniem że – „zahamowanie inwestycji dotyczących przydomowych oczyszczalni ścieków nie pozwoli na osiągnięcie celów środowiskowych dla JCW”:</p>	<p>i <u>Wojstawice – Załącznik-nr-2-do-PSR</u>) może negatywnie wpłynąć na stan wód podziemnych i powierzchniowych. Dotyczy to zwłaszcza przydomowych oczyszczalni ścieków opartych o drenaż rozsączający. Urządzenia te charakteryzują się niską redukcją zanieczyszczeń a brak prawidłowej eksploatacji powoduje nierzadko odprowadzanie surowych ścieków do ziemi. Dotyczy to zwłaszcza obszarów płytkiego występowania wód podziemnych pozbawionych warstw izolujących a także sąsiedztwa ujęć wód podziemnych na potrzeby zaopatrzenia w wodę ludności. Przedstawianie się zanieczyszczeń do wód podziemnych w konsekwencji może powodować konieczność uzdatniania wody a także pogarszać stan wód powierzchniowych. Ze względu na tempo ich przemieszczania efekty tego procesu mogą uwidocznić się po nawet kilkudziesięciu latach. Ponadto znaczna część terenu objęta opracowaniem leży w obszarze projektowanego obszaru ochronnego GZWP 407 w którym m. in. zakazuje się odprowadzania ścieków do ziemi. W związku z powyższym proponujemy przeznaczenie środków na dofinansowanie przyłączy gospodarstw do sieci kanalizacji zbiorczej, budowy oczyszczalni z podwyższonym usuwaniem biogenów, ew. wpisanie zastrzeżenia że nie mogą to być oczyszczalnie z drenażem rozsączającym.</p>
--	--	--	---	---

Wszystkie uwagi wynikające z powyższej tabeli zostały uwzględnione, a stosowne poprawki i uzupełnienia wprowadzone do treści konsultowanych dokumentów OF Malowniczy Wschód.



## 6. Podsumowanie

Niniejszy raport z przebiegu i wyników konsultacji został przygotowywany w ustawowym terminie 30 dni od zakończenia procesu konsultacyjnego i zamieszczony na stronach internetowych poszczególnych jednostek samorządu terytorialnego. Cały proces pozwolił na zaangażowanie różnych grup społecznych w przygotowanie Ponadlokalnej Strategii Rozwoju dla Gmin: Białopole, Kamień, Leśniowice, Wojślawice, Żmudź, Dubienka, Dorohusk, Horodło, na lata 2021 – 2027 z perspektywą do 2035 roku, co jest również zapowiedzią pełnej współpracy z mieszkańcami na etapie wdrażania strategii i realizacji poszczególnych inwestycji.